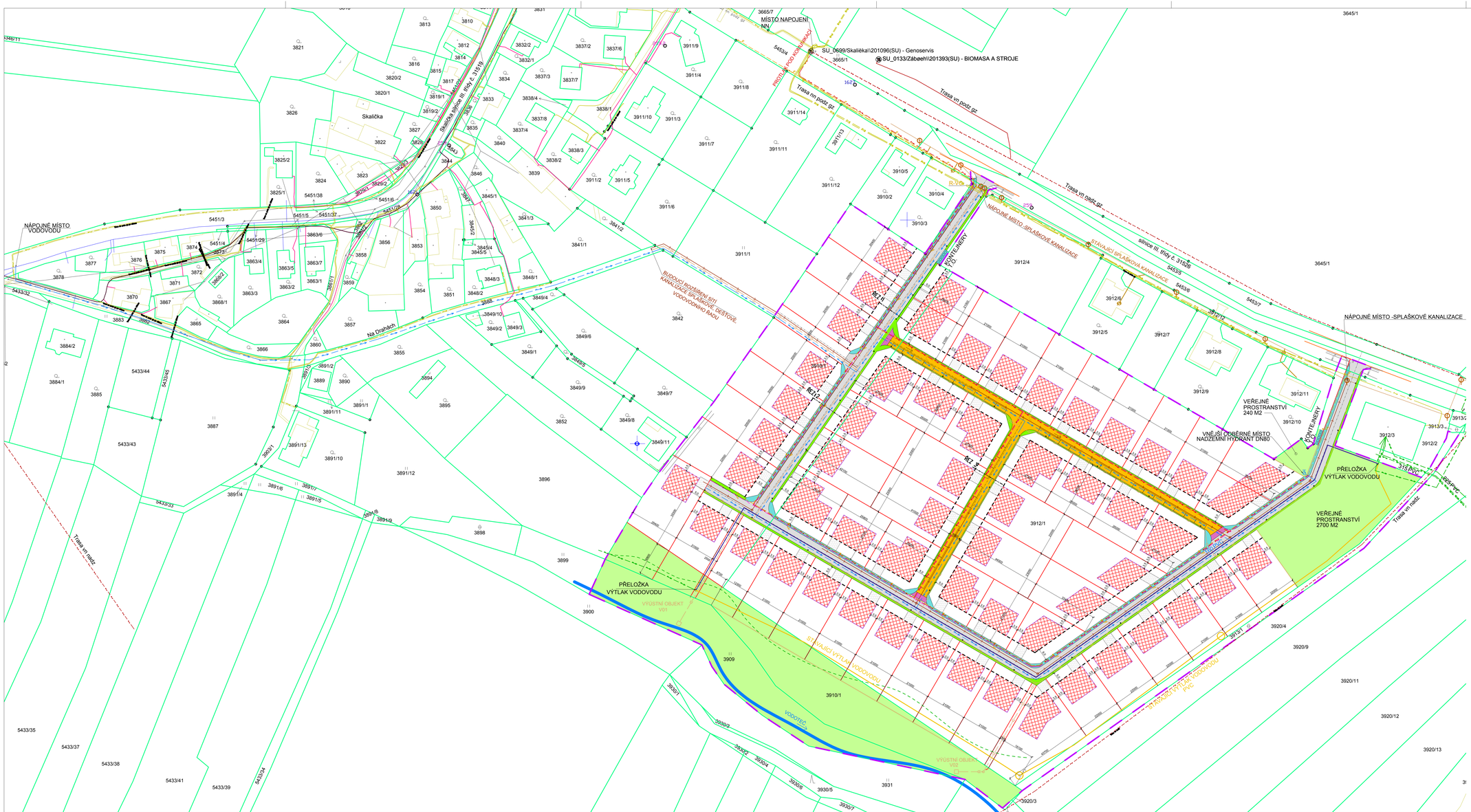

VZOROVÉ PŘÍČNÉ ŘEZY

MĚŘÍTKO 1:100

VZOROVÝ PŘÍČNÝ ŘEZ ÚČELOVÁ KOMUNIKACI (ŘEZ 1)

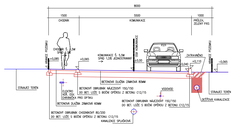

VZOROVÝ PŘÍČNÝ ŘEZ ÚČELOVÁ KOMUNIKACI (ŘEZ 2) – VJEZD NA POZEMEK

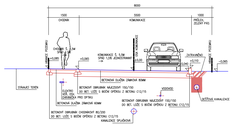

VZOROVÝ PŘÍČNÝ ŘEZ ÚČELOVOU KOMUNIKACI – NÁVRHOVÁ RYCHLOST 30KM/H (ŘEZ 3) – VJEZD NA POZEMEK

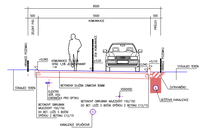

LEGENDA

- HRANICE PARCEL DLE KATASTRU
- HRANICE PARCEL DLE KATASTRU (SLOUČY)
- 3911/12 PARCELNÍ ČÍSLA
- NAVRHOVANÉ ÚČELNÍ PARCEL
- OBVOD LESA
- STÁVAJÍCÍ ČÁRA
- HRANICE ŘEŠENÉHO ÚZEMÍ

LEGENDA PLOCH

- KOMUNIKACE POZEMNÍ, ZÁMKOVÁ DLAŽBA
- KOMUNIKACE POZEMNÍ, ZÁMKOVÁ DLAŽBA NÁVRHOVÁ RYCHLOST 30km/h
- ZELENÝ PÁS
- CHODNÍKY
- PŘEJEZDOVÝ PRAH
- VYMEZENÝ PROSTOR PRO VYSTAVBU RD
- SJEZD 4.5m
- MLÁTOVÁ PĚŠINA 4. 2.5m
- VEŘEJNÉ PROSTRANSTVÍ, VÝROSTLÁ ZELEŇ

STÁVAJÍCÍ INŽ. SÍTĚ:

- STUDNA
- KANALIZACE SPLAŠKOVÁ VEDENÍ STÁVAJÍCÍ
- KANALIZACE PŘÍPOJKY STÁVAJÍCÍ
- STÁVAJÍCÍ VODOVOD
- STÁVAJÍCÍ VÝTLAK VODOVOD
- VEDENÍ ELEKTRO VN NADZEMNÍ
- VEDENÍ ELEKTRO NN PODZEMNÍ
- TS TRAFOSTANICE PŘÍPOJNÉ MÍSTO
- VEŘEJNÁ ŠACHTA STÁVAJÍCÍ
- VEŘEJNÁ ŠACHTA STÁVAJÍCÍ
- STÁVAJÍCÍ ZEMNÍ VEDENÍ CETIN

NAVRŽENÉ INŽ. SÍTĚ:

- SEVERNÍ VÝTLAK KANALIZACE – PVE-KG
- SOUBOR DEŠŤOVÁ VPUSŤ NOVÁ
- KANALIZACE SPLAŠKOVÁ NOVÁ
- PŘELOŽKA VODOVOD
- VODOVOD
- ELEKTRO NN ZEMNÍ VEDENÍ
- VEŘEJNÉ OSVĚTLENÍ
- TYPOVÝ VEŘEJNÉHO OSVĚTLENÍ SN VYSOKÉ SADOVÉ STOŽÁRY, KOM AVENTUS LED VNĚJŠÍ OKRUH-POD, VLNAV KOMUN SN VYSOKÉ SADOVÉ STOŽÁRY, KOM LED VNITŘNÍ OKRUH-POD, MESTRE KOMUNIKACE
- R-VO NOVÉ NAVRHOVANÝ ROZVADĚČ PRO NOVÉ SLOUPY VO BUDE SLOUŽIT PRO NAPÁJENÍ SLOUPŮ VEŘEJNÉHO OSVĚTLENÍ
- CHRÁNIČKA DN 160 – PRO OPTICKOU SÍŤ
- NADZEMNÍ HYDRANT DN 80

PLOCHA ÚZEMÍ : 58.702m2
NAVRŽENÁ PLOCHA VEŘEJNÉHO PROSTRANSTVÍ : 2.940m2

SOUŘADNICOVÝ SYSTÉM : S-JTSK
VÝŠKOVÝ SYSTÉM : Bpv

AUTOR: Ing. arch. Ivo Lorenčík, Ing. arch. Martin Fröml, info@2arch.cz	2 arch s.r.o. Česká 33, 79601 Prostějov, tel. 582 332 993, IČ 277 30 321	ZODPOVĚDNÝ PROJEKTANT:	
VYPRACOVAL:	Ing. Ivo Lorenčík		
INVESTOR:	OP servisní s.r.o., Olomoucká 3897/116, 796 01 Prostějov		
MÍSTO STAVBY:	Zábřeh na Moravě, p.č. 3912/1, 3910/1, 3909	DATUM: 01/2023	Č. PARÉ:
NÁZEV AKCE:	ZÁBŘEH NA MORAVĚ – SKALIČKA ZÁSTAVBA RODINNÝMI DOMY	ČÍS. ZAK. 673	
		FORMÁT: 8 A4	
DRUH PROJEKTU:	DOKUMENTACE PRO ÚZEMNÍ STUDII	STUPEŇ PD: ÚZEMNÍ STUDIE	
NÁZEV VÝKRESU:	SITUACE TECHNICKÉ INFRASTRUKTURY	MĚŘÍTKO: 1:500	ČÍS. VÝKR. C3